

## Cinglera del Roc de la calç

Una modesta cinglera , amagada en mitg del bosc , envoltada de pins i solitud .

AVENTURA'T integral 250m MD+ 6b i A2e , obligat 6a Ao

Encadenament de la via Aventura't ( 2 ràpels 50-50 ) i la variant paral·lela , més directa i mantinguda .

A pesar de l'aspecte caòtic de la paret , surt una via molt bona , d'estil super-classic . Per l'escalador Tot-terreny que busca sensacions i emocions més enllà del gest . Semiequipada , de dificultat moderada , Segueix un enrevessat i tortuós camí , sempre lògic . Superan un respectable sostret ( possible en lliure ... ? 7c-8a ? ) . La roca gneis de qualitat variable , demana tacte en algun punt .

El bon equipament li treu compromís : per gaudir . Però cal anar-hi preparat , via dura mentalment ( algun pas obligat ) . EXPOSICIÓ ALTA .

Obert i equipat ( TOT a ma ) per baix ( 5+ A2+ ) .

Equipament : 27 espits , 9 parabolts , 3 pitons . Horari : 5h .

Material : Friends ( 0,4 al 2 ) . Algun tascó . Estreps ( almenys 1 ) . 8 cintes , llargues .

S'ha repetit ( a vista ) sense posar res ...

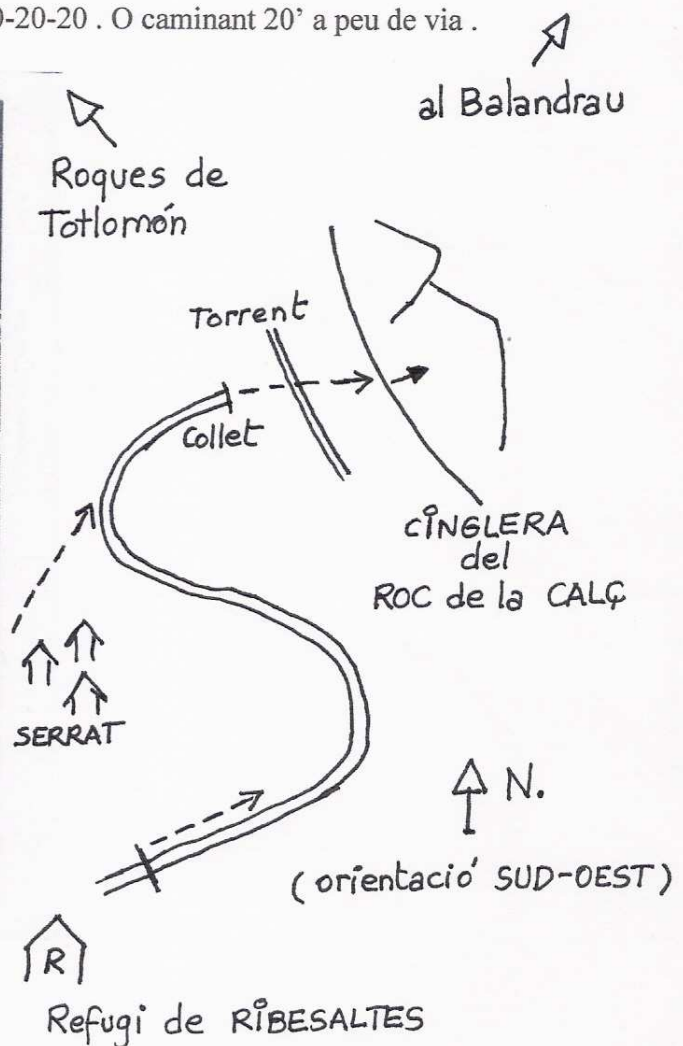


Aproximació : Un relaxat passeig per un jardí amb poc desnivell i un paisatge molt bonic .

El Ripollès . Mapa Alpina , Puigmal-Núria .

- Refugi de Ribesaltes , barrera . Continuar per la pista ( uns 4 km ) fins que s'acaba 1h , segueix un caminet 10' . No es veu la cinglera , de sobte apareix davant .

- Del poble de Serrat . Per un camí , fins la pista . Total 1h . ( Recomanat )

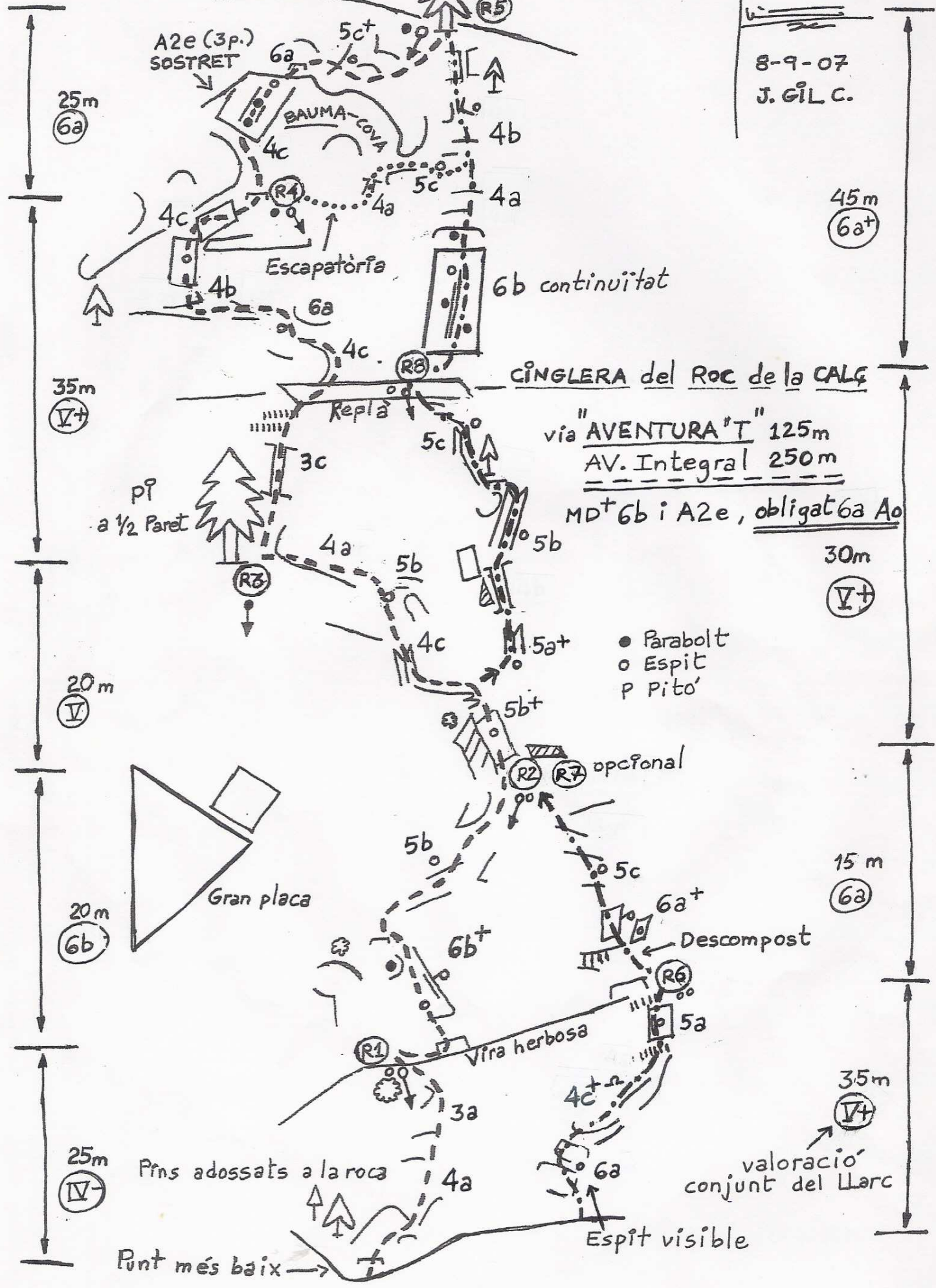
Descens : Ràpels ( Equipats ) 50-50 , amb una corda 20-25-30-20-20 . O caminant 20' a peu de via .



← Descens

BOSC

8-9-07  
J. GIL C.



25m  
6a

45m  
6a+

35m  
V+

30m  
V+

20m  
V

20m  
6b

15m  
6a

25m  
IV-

35m  
V+